

# Портал електронних послуг

Державне агентство водних ресурсів України

[Головна \(/\)](#) / [Перелік дозволів на спеціальне водокористування \(/site/permit-registry\)](#)  
[/ Перегляд дозволу](#) / [Заява](#)

## Дозвіл на спеціальне водокористування №19/ КР/49д-20 від 27.01.2020

### Відомості про водокористувача

**Тип водокористувача**

Юридична особа

**Найменування**

СІЛЬСЬКОГОСПОДАРСЬКЕ ТОВАРИСТВО З ОБМЕЖЕНОЮ ВІДПОВІДАЛЬНІСТЮ "ГОВТВА"

**Ідентифікаційні дані**

13952156

**Місце реєстрації**

38400, ПОЛТАВСЬКА ОБЛАСТЬ, РЕШЕТИЛІВСЬКИЙ РАЙОН, місто РЕШЕТИЛІВКА, вул.  
ПОЛТАВСЬКА, буд. 96

**Контактні відомості**

Телефон: +38-(053)-632-3966

### Відомості про дозвіл

**Найменування органу, що видав дозвіл**

Сектор у Кіровоградській області Держводагентства

**Номер та дата видачі**

№19/КР/49д-20 від 27.01.2020



**Строк дії**

з 27.01.2020 по 27.01.2025

**Поточний стан**

діючий

**Форма дозволу**

паперова

**Регіон водокористування**

КІРОВОГРАДСЬКА ОБЛАСТЬ

**Мета водокористування**

- Питні і санітарно-гігієнічні потреби
- Виробничі потреби

**Перелік місць водокористування (водозабір)****Фактичне місце здійснення діяльності**

Свердловини № 1/1, № 1/2, розташовані в с. Глинськ Світловодського району Кіровоградської області в басейні р. Цибульник, басейну р.Дніпро

**Код типу джерела водопостачання**

(60) Підземний водоносний горизонт

**Код та назва джерела водопостачання**

ЧЕР/ДНЕПР/0580/Р.ЦИБУЛЬНИК

**Код та назва водогосподарської ділянки**

М5.1.2.04 р. Дніпро від греблі Канівського водосховища до греблі Кременчуцького водосховища (виключаючи рр. Рось, Супій, Сула, Тясмин)

**Тип водокористування**

Забір з підземних джерел

**Розшифровка типу водокористування**

Не зазначено

**Фактичне місце здійснення діяльності**

Забір поверхневих вод із ставка площею водного дзеркала 4,05686 га, розташованого за межами с. Глинськ Світловодського району Кіровоградської області на лівій притоці р. Цибульник, басейну р. Дніпро.

**Код типу джерела водопостачання**

(40) Ставок русловий, водосховище руслове (крім каскаду дніпровських водосховищ)

**Код та назва джерела водопостачання**

ЧЕР/ДНЕПР/0580/Р.ЦИБУЛЬНИК



**Код та назва водогосподарської ділянки**

M5.1.2.04 р. Дніпро від греблі Канівського водосховища до греблі Кременчуцького водосховища (виключаючи рр. Рось, Супій, Сула, Тясмин)

**Тип водокористування**

Забір з поверхневих джерел

**Розшифровка типу водокористування**

Не зазначено

**Фактичне місце здійснення діяльності**

Забір поверхневих вод з р. Цибульник, басейну р. Дніпро за межами с. Глинськ Світловодського району Кіровоградської області

**Код типу джерела водопостачання**

(20) Річка

**Код та назва джерела водопостачання**

ЧЕР/ДНЕПР/0580/Р.ЦИБУЛЬНИК

**Код та назва водогосподарської ділянки**

M5.1.2.04 р. Дніпро від греблі Канівського водосховища до греблі Кременчуцького водосховища (виключаючи рр. Рось, Супій, Сула, Тясмин)

**Тип водокористування**

Забір з поверхневих джерел

**Розшифровка типу водокористування**

Не зазначено

**Ліміт забору води**




Показник	Обсяги води	
	м <sup>3</sup> /добу	тис. м <sup>3</sup> /рік
<b>Забір води, усього (у т.ч.):</b>	373.922	7.694
- з поверхневих джерел (окремо для кожного джерела)	360	4.2
Р.ЦИБУЛЬНИК	360	4.2
- з підземних джерел (окремо для кожного річкового басейну)	13.922	3.494
Р.ЦИБУЛЬНИК	13.922	3.494



## Ліміт використання води

Показник	Обсяги води	
	м <sup>3</sup> /добу	тис. м <sup>3</sup> /рік
<b>Використання води на власні потреби, усього (у т.ч.):</b>	373.922	7.694
<b>з поверхневих джерел:</b>	360	4.2
- на питні і санітарно-гігієнічні потреби	-	-
- на виробничі потреби	360	4.2
- на інші потреби	-	-
<b>з підземних джерел:</b>	13.922	3.494
- на питні і санітарно-гігієнічні потреби	4.610	1.157
- на виробничі потреби	9.312	2.337
- на інші потреби	-	-
<b>від іншого водокористувача:</b>	-	-
- на питні і санітарно-гігієнічні потреби	-	-
- на виробничі потреби	-	-
- на інші потреби	-	-

## Перелік місць водокористування (водовідведення)

<p></p> <p><b>Місце скиду (у межах/за межами населеного пункту)</b> Вигріб, розташований в с. Глинськ Світловодського району Кіровоградської області в басейні р. Цибульник, басейну р. Дніпро</p> <p><b>Код типу приймача зворотних (стічних) вод</b> (84) Вигріб</p> <p><b>Назва приймача зворотних (стічних) вод</b> Вигріб</p> <p><b>Категорія зворотних (стічних) вод</b></p> <ul style="list-style-type: none"> <li>• господарсько-побутові</li> <li>• виробничі</li> </ul> <p><b>Код та назва водного об'єкта</b></p>	
	

ЧЕР/ДНЕПР/0580/Р.ЦИБУЛЬНИК

**Код та назва водогосподарської ділянки**

М5.1.2.04 р. Дніпро від греблі Канівського водосховища до греблі Кременчуцького водосховища (виключаючи рр. Рось, Супій, Сула, Тясмин)

**Тип водовідведення**

Водовідведення у вигріб

**Розшифровка типу водовідведення**

Не зазначено

**Інші характеристики спеціального водокористування**


Показник	Обсяги води	
	м <sup>3</sup> /добу	тис. м <sup>3</sup> /рік
<b>Отримано від іншого водокористувача</b>	-	-
<b>Отримано від іншого водокористувача зворотної (стічної) води</b>	-	-
<b>Передача води, усього (у т.ч.):</b>	-	-
- населенню	-	-
- вторинним водокористувачам (без використання)	-	-
- вторинним водокористувачам (після використання)	-	-
<b>Скид зворотних (стічних) вод, усього (у т.ч.):</b>	13.922	3.494
- у поверхневий водний об'єкт	-	-
- на поля фільтрації	-	-
- передача іншому водокористувачу	-	-
- у накопичувач	-	-
- у вигріб	13.922	3.494
- в інший приймач	-	-
<b>Використання води в системах водопостачання:</b>	0	0




Показник	Обсяги води	
	м <sup>3</sup> /добу	тис. м <sup>3</sup> /рік
- оборотного	-	-
- повторного	-	-
<b>Втрати в системах водопостачання</b>	-	-

<b>Умови спеціального водокористування</b>	<ol style="list-style-type: none"> <li>1. Дотримуватися ліміту водокористування та водовідведення.</li> <li>2. Скидати стічні води, використовуючи рельєф місцевості, заборонено.</li> <li>3. Дотримуватися вимог водного законодавства, зокрема статті 44 Водного кодексу України щодо обов'язків водокористувачів.</li> <li>4. Щорічно, не пізніше 1 лютого наступного за звітним року подавати звіт за формою 2-ТП-водгосп (річна) до Регіонального офісу водних ресурсів у Кіровоградській області (25022, м. Кропивницький, вул. Дворцова, 32/29, тел/факс: 247939).</li> <li>5. При змінах у водокористуванні одержати новий дозвіл на спеціальне водокористування.</li> </ol>
--	--

## Відомості щодо природоохоронних заходів

			
№	Найменування природоохоронного заходу	Термін виконання	Критерії (показники) досягнення результативності
1	Економно використовувати водні ресурси, дбати про їх відтворення і поліпшення якості вод	Постійно	Раціональне використання водних ресурсів
2	Утримувати в робочому стані водозабірні свердловини	Постійно	Продовження терміну експлуатації



№	Найменування природоохоронного заходу	Термін виконання	Критерії (показники) досягнення результативності
3	Дотримуватись встановлених лімітів використання водних ресурсів	Постійно	Раціональне використання водних ресурсів
4	Здійснювати облік використаної води	Постійно	Раціональне використання водних ресурсів
5	Своєчасно інформувати державні органи охорони навколишнього природного середовища про забруднення водних ресурсів викликане техногенними аваріями або стихійними лихами	Постійно	Охорона поверхневих вод від забруднення

Повернутись (<https://e-services.davr.gov.ua/parlor/p-water-users-registry/view-wateruser?id=1897>)



Проект реалізовано Фондом "Євразія", (<http://www.eurasia.org/>) Фондом "Східна Європа" (<http://eef.org.ua/>) та Державним агентством з питань електронного урядування України (<https://www.e.gov.ua/>) у рамках проекту міжнародної технічної допомоги "Прозорість та підзвітність у державному управлінні та послугах" /TAPAS, за фінансової підтримки Агентства США з міжнародного розвитку (USAID) (<https://www.usaid.gov/uk/ukraine>) та Уряду Великої Британії (UK aid) (<https://www.ukaidirect.org/>)

**БЕТА**

Портал працює в тестовому режимі. Якщо ви маєте зауваження або пропозиції, надсилайте на [support.e-services@davr.gov.ua](mailto:support.e-services@davr.gov.ua) (<mailto:support.e-services@davr.gov.ua>)

**Адреса:**

01004, м. Київ, вул. Велика Васильківська, 8



Весь контент доступний за ліцензією Creative Commons Attribution 4.0 International license (<https://creativecommons.org/licenses/by/4.0/deed.uk>), якщо не зазначено інше



© 2022 Державне агентство водних ресурсів України.

Усі права на матеріали, розміщені на цьому сайті, належать Держводагентству. При частковому або повному використанні матеріалів сайту обов'язковим є посилання із зазначенням джерела - e-services.davr.gov.ua

